



Región de Los Ríos  
GOBIERNO REGIONAL



ENTRELENGAS

X ENCUENTRO BINACIONAL DE MONTAÑA

PROGRAMA

+10 AÑOS CONSTRUYENDO EXPERIENCIAS CON SENTIDO

2026 | 04-06 DE SEPTIEMBRE  
FORMACIÓN, TERRITORIO Y COMUNIDAD

RESERVA NACIONAL MOCHO-CHOSHUENCO SUR DE CHILE

Proyecto financiado por el Gobierno Regional de Los Ríos

## PATROCINADORES



## AUSPICIADORES

Proyecto  
Pudú



## ENTRE LENGAS

Somos una ONG sin fines de lucro que trabaja por la **restauración ecológica, el turismo regenerativo y la educación ambiental en el sur de Chile.**

A través de experiencias significativas en la naturaleza, **fomentamos la conexión de personas y territorios.**





ENTRE LENGAS

2026

# X ENCUENTRO BINACIONAL DE MONTAÑA

UNA CELEBRACIÓN DE MONTAÑA, NATURALEZA Y COMUNIDAD

**C**omo **ONG Entre Lengas**, estamos muy felices de comenzar a vislumbrar la **X versión del Encuentro Binacional de Montaña del Sur de Chile**, instancia que, durante estos años, ha buscado contribuir a una mejor calidad de vida a través de actividades ligadas al deporte aventura, el turismo sustentable, la educación ambiental y la conservación de nuestro entorno natural.

Este 2026 no será una versión cualquiera. Será un momento muy importante para la organización y todas las personas que nos han acompañado en este camino, ya que **celebraremos 10 años construyendo cultura de montaña** en el sur de Chile, fortaleciendo comunidades, formando personas y generando **vínculos que han trascendido fronteras y generaciones**.

Creemos profundamente en **la montaña como un espacio de transformación**

**humana, encuentro y aprendizaje**, y nos esforzamos constantemente por ser ese **punto entre la sociedad y una conexión más consciente y responsable con la naturaleza.**

Durante una década, hemos compartido expediciones, formación, voluntariado, conservación, amistad y territorio, consolidando una comunidad que entiende la montaña no solo como un espacio deportivo, sino también como un **lugar de encuentro humano y construcción colectiva.**

En esta histórica versión, recorreremos la imponente **Reserva Nacional Mocho Choshuenco**, un territorio privilegiado de la **Región de Los Ríos**, rodeado de bosques nativos, volcanes y paisajes que invitan al aprendizaje, la exploración y la aventura en comunidad.

Durante esta edición, contaremos con actividades diseñadas para estudiantes y participantes de distintos niveles de experiencia, incorporando **modalidades deportivas y formativas para personas novicias, intermedias y expertas**, que fomentan la participación segura, inclusiva y el desarrollo de habilidades en montaña y vida al aire libre.

Además, esta décima versión contempla **espacios de encuentro, aprendizaje y colaboración** entre organizaciones, deportistas, comunidades educativas y amantes de la naturaleza, fortaleciendo el trabajo en equipo, la convivencia y el respeto por nuestro medio ambiente.

“

**X Entre Lengas 2026** será una celebración de estos diez años de historia, experiencias y desafíos que hemos compartido en la montaña, que reafirman nuestro compromiso de crear una cultura outdoor consciente y **conectada con el territorio.**



## VIERNES 04 DE SEPTIEMBRE

DÍA 1

HORA	X VERSIÓN ENCUENTRO DE MONTAÑA ENTRE LENGAS	LUGAR
15:00 PM	Inicio de llegada de participantes a Refugio Mocho Choshuenco e instalación de campamento	RNMC (REFUGIO)
19:00 PM	Charlas técnicas (Por modalidades)	RNMC (REFUGIO)
20:00 PM	Cena de bienvenida (Por modalidades)	RNMC (REFUGIO)
22:00 PM	Término de jornada	RNMC (REFUGIO)

## SÁBADO 05 DE SEPTIEMBRE

DÍA 2

HORA	TUMBA DEL BUEY: RAQUETAS DE NIEVE TUMBA DEL BUEY	LUGAR
08:00 AM	Desayuno participantes	RNMC (REFUGIO)
09:30 AM	Inicio modalidades	RNMC (REFUGIO)
13:30 PM	Hitos fotográficos, límite bosque	RNMC (REFUGIO)
14:30 PM	Hora de regreso de cada modalidad	RNMC (REFUGIO)
17:00 PM	Punto de encuentro, refugio Mocho Choshuenco	RNMC (REFUGIO)
19:00 PM	Cena de camaradería por modalidades, campamento base: Refugio Mocho Choshuenco	RNMC (REFUGIO)

HORA	TRAVESÍA CONO: ESQUÍ DE MONTAÑA & SPLITBOARD	LUGAR
05:30 AM	<p>Esta modalidad contempla una experiencia de montaña orientada a personas que posean experiencia previa en esquí de montaña o splitboard, desarrollándose en el entorno glaciar y volcánico del complejo Mocho Choshuenco.</p> <p>La jornada comenzará a las 05:00 a.m, con desayuno y preparación del equipo, para posteriormente realizar el chequeo obligatorio de dispositivos de seguridad y equipamiento técnico antes del inicio de la actividad.</p> <p>A las 06:00 a.m iniciará el ascenso y travesía rumbo al complejo volcánico, avanzando a través de distintos terrenos de montaña y nieve, en una experiencia que combinará seguridad, técnica, autonomía y conexión con el territorio cordillerano del sur de Chile.</p> <p>Será <b>requisito indispensable</b> para todos los asistentes conectarse previamente a la <b>sesión online de inducción</b>, instancia donde se compartirán los antecedentes técnicos, logísticos y de seguridad asociados a la travesía, incluyendo:</p> <ul style="list-style-type: none"> <li>■ Equipamiento obligatorio</li> <li>■ Logística general</li> <li>■ Protocolos de seguridad</li> <li>■ Evaluación de condiciones de nieve</li> <li>■ Condiciones de progresión</li> <li>■ Resolución de dudas</li> </ul> <p><b>La participación en esta inducción será obligatoria para formar parte de la travesía.</b></p>	RNMC (REFUGIO)

HORA	SENDEROS INTERPRETATIVOS: ACTIVIDADES RECREATIVAS FAMILIARES, SENDEROS INTERPRETATIVOS	LUGAR
10:00 AM	Desayuno participantes	RNMC (REFUGIO)
11:00 AM	<b>Inicio modalidades:</b> paseo recreativo con raquetas de nieve, interpretación del patrimonio , construcción de refugios de nieve.	RNMC (REFUGIO)
14:30 PM	Hora de regreso de cada modalidad	RNMC (REFUGIO)
16:00 PM	Punto de encuentro, refugio Mocho Choshuenco	RNMC (REFUGIO)
19:00 PM	Cena de camaradería por modalidades, campamento base: Refugio Mocho Choshuenco	RNMC (REFUGIO)

## HORA

## TRAVESÍA CONO: ESQUÍ DE MONTAÑA &amp; SPLITBOARD

## LUGAR

Habiendo finalizado las actividades prácticas y experiencias por modalidad, durante la mañana se realizará el desayuno en el Refugio Mocho Choshuenco en los siguientes horarios:

08:00 HRS

Modalidad travesía

09:00 HRS

Modalidad Raqueta de Nieve y Tumbas del Buey

10:00 HRS

Modalidades recreativas y asistentes generales

Posteriormente, a partir de las 09:00 Hrs., y según cada modalidad, se dispondrán distintas alternativas para los participantes, las cuales incluirán:

Charlas complementarias

Espacios de conversación y cierre


Actividades recreacionales

Recorridos cortos de interpretación en el entorno del refugio

**Los participantes podrán inscribirse previamente** en las distintas actividades disponibles según interés y modalidad.

**La jornada tendrá como horario de término las 13:00 Hrs.**, y luego comenzará el proceso de desmontaje de campamento y organización logística de retorno.

**Se contempla como horario máximo de salida desde el sector del refugio las 15:00 Hrs.**, del domingo 06 de septiembre, regresando posteriormente a los respectivos vehículos y puntos de retorno.



## RECOMENDACIONES



Todas las actividades comenzarán en el Refugio Mocho Choshuenco.



**El programa incluye desayunos y cenas,** pero no raciones de marcha.



Cada asistente es responsable de integrarse a una de las modalidades disponibles, las cuales poseen requisitos de experiencia y equipamiento técnico para participar. Antes del inicio de las actividades, se realizará un chequeo obligatorio de equipo a cada participante.



El equipo de Entre Lengas montará el campamento base en el sector del Refugio Mocho Choshuenco, al interior de la Reserva Nacional Mocho Choshuenco. Sin embargo, considerando las medidas logísticas y sanitarias requeridas, se solicita que **cada participante lleve su propia carpa y equipo personal de campamento.**



Dependiendo de las condiciones meteorológicas y del estado del camino de montaña, **se deberá caminar desde el kilómetro 11 de la Reserva Nacional Mocho Choshuenco hasta el Refugio Mocho Choshuenco,** donde estará ubicado el campamento base principal. La distancia aproximada desde el punto donde se dejen los vehículos será de 2 kilómetros.



De no contar con el equipamiento técnico y de seguridad obligatorio para actividades de montaña (El cual será revisado previamente), **los asistentes deberán permanecer en el campamento base** y participar de las actividades que sean compatibles con su condición y equipo.

## RECOMENDACIONES



**Se recomienda coordinar previamente** con amigos, otros asistentes o directamente con la organización **para compartir vehículos desde Choshuenco hacia la montaña**, procurando optimizar el uso de estacionamientos y reducir la cantidad de vehículos en un camino de alta montaña, considerando la cantidad de asistentes para esta edición.



**Sea éticamente responsable** con sus residuos y bótelos en un lugar habilitado. Idealmente, retorne a su hogar con todos sus desechos y disponga de ellos de manera adecuada.



**Se debe revisar previamente el listado de equipamiento y el layout del campamento** solicitado para la modalidad correspondiente.



Dependiendo de las condiciones de nieve y accesibilidad del camino al momento del desarrollo de cada actividad, desde el punto donde se dejen los vehículos, **la organización dispondrá de apoyo logístico (moto de nieve)** para el traslado del equipamiento personal hasta el Refugio Mocho Choshuenco, lugar donde estará ubicado el campamento base principal.



Este apoyo considerará el **traslado de una mochila o bolso personal de un máximo de 12 kilos por persona**, contemplando principalmente elementos de campamento y pernoctación, tales como: colchoneta, saco de dormir, carpa, utensilios y equipo básico de campamento.



El resto del equipo técnico, personal y de progresión tendrá que ser transportado por el propio participante según cada modalidad.

**EQUIPO DE SEGURIDAD****BASTONES DE TREKKING****BOTAS DE TREKKING****GUANTES****POLAINAS****RAQUETAS DE NIEVE****PERSONAL****EQUIPO****BOTELLA PARA EL AGUA****BOTAS DE PLÁSTICO O CUERO IMPERMEABLES CRAMPONEABLES****CALCETINES (3 PARES)****CARPA****CHAQUETA DE PLUMAS PARA LA NOCHE (SE RECOMIENDA)****CHAQUETA POLAR****CHAQUETA Y PANTALÓN IMPERMEABLE****COLCHONETA****GAFAS DE SOL**



**GORRO**



**GUANTES IMPERMEABLES (2 PARES)**



**LINTERNA FRONTAL (CON PILAS DE RECAMBIO)**



**MOCHILA DE 45 LITROS**



**PROTECTOR SOLAR DE PIEL Y LABIAL**



**RACIONES DE MARCHA**



**ROPA INTERIOR TÉRMICA**



**SACO DE DORMIR 4 ESTACIONES (DE ESTAR TODOS LOS DÍAS EN EL EVENTO)**

**EQUIPO**

**OPCIONAL**



**BINOCULARES (SOLO SI TIENE DISPONIBILIDAD DE ESTE EQUIPO)**



**EQUIPO DE SEGURIDAD****CASCO****CRAMPONES****DVA (ARVA, CON PILAS NUEVAS)****PALA****PIOLET****SONDA****PERSONAL****EQUIPO****ANTIPARRAS****BOTELLA PARA EL AGUA****CALCETINES (3 PARES)****CARPA****CHAQUETA DE PLUMAS PARA LA NOCHE (SE RECOMIENDA)****CHAQUETA Y PANTALÓN IMPERMEABLE****COLCHONETA****GAFAS DE SOL**



**GORRA PARA EL SOL**



**GORRO**



**GUANTES IMPERMEABLES**



**LINTERNA FRONTAL (CON PILAS DE RECAMBIO)**



**MOCHILA DE 45 LITROS**



**NAVAJA**



**POLAR**



**PROTECTOR SOLAR DE PIEL Y LABIAL**



**RACIONES DE MARCHA**



**ROPA INTERIOR TÉRMICA LARGA**



**SACO DE DORMIR 4 ESTACIONES**

## **EQUIPO**

### **ESQUÍ O SPLITBOARD**



**BASTONES REGULABLES**



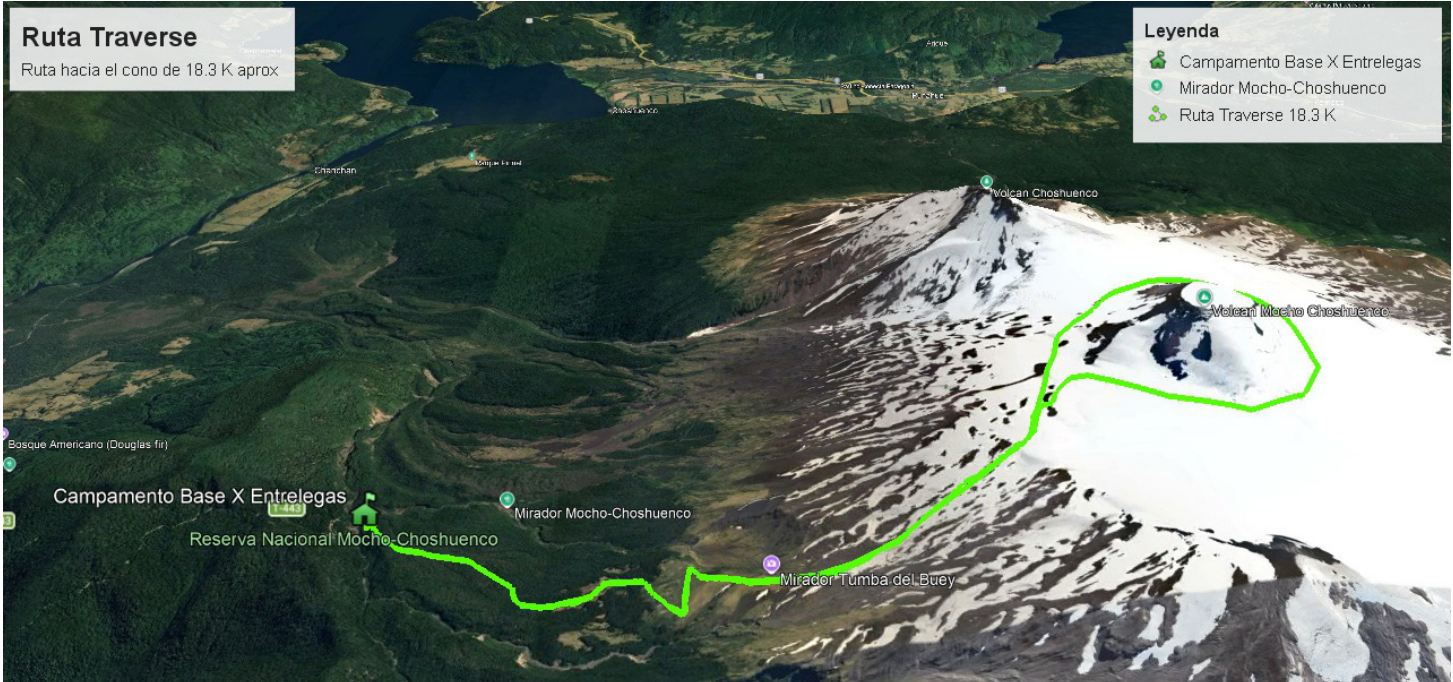
**BOTAS DE ESQUÍ DE MONTAÑA O SPLITBOARD**



**ESQUÍ CON FIJACIONES DE MONTAÑA O SPLITBOARD**



**PIELES**

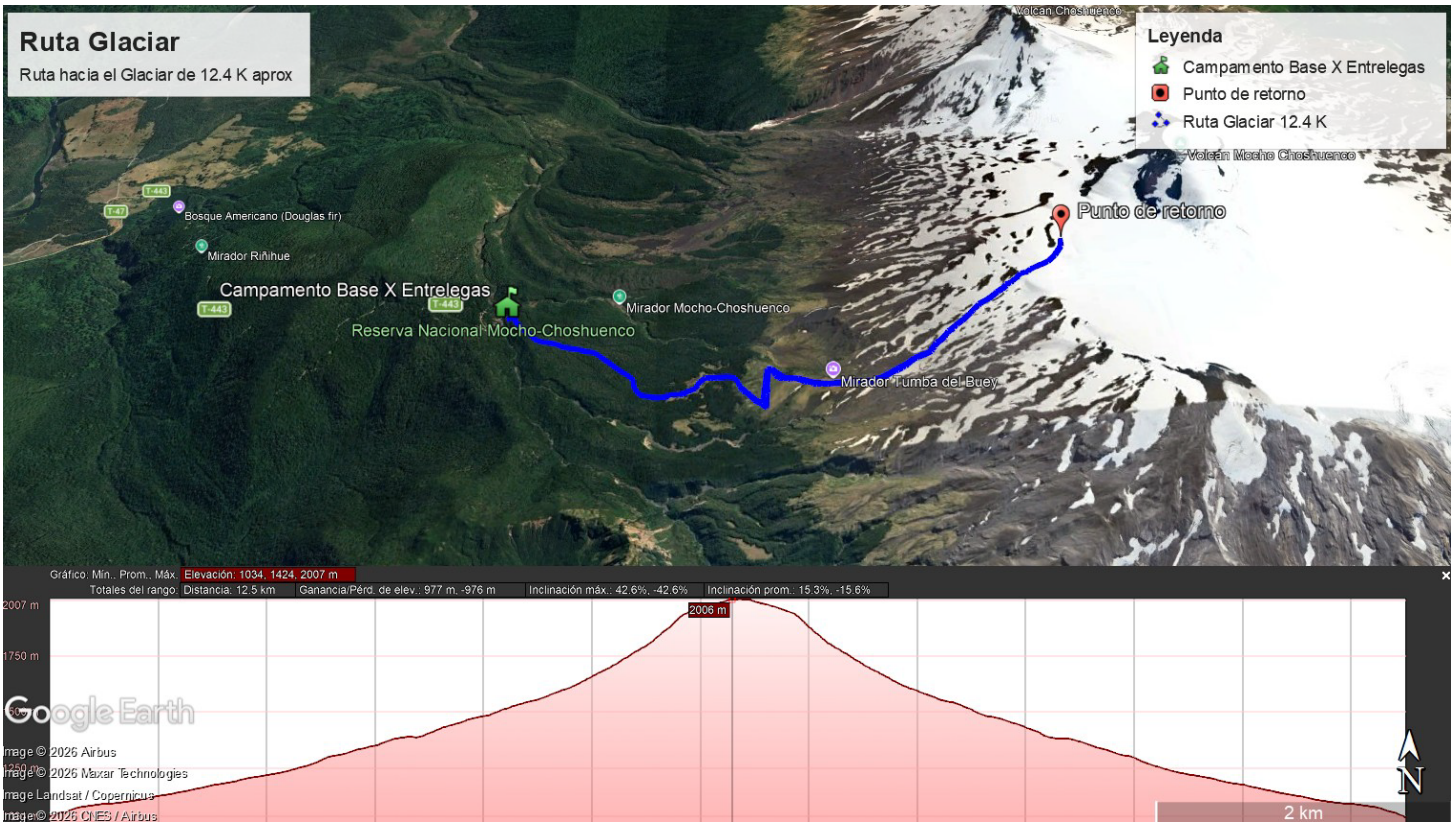
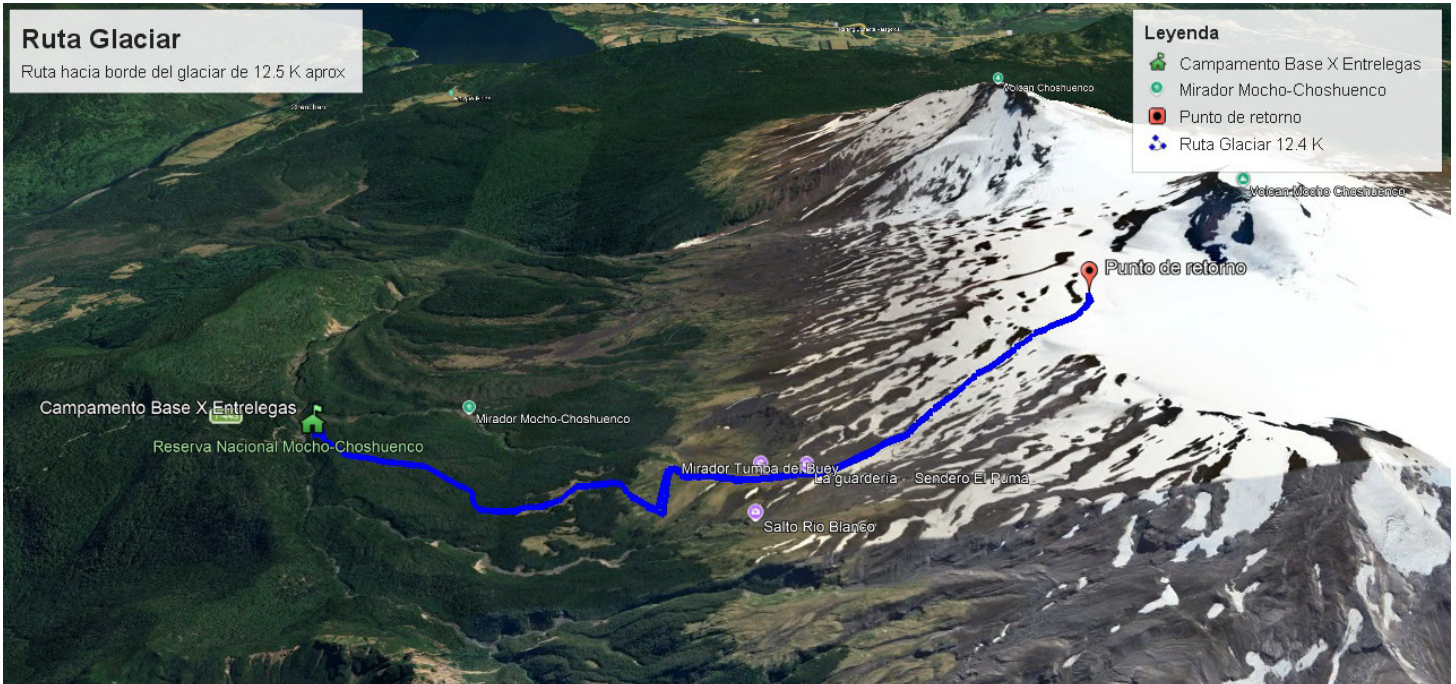


ALTITUD DE INICIO: 1.036 M.

ALTITUD DE TÉRMINO: 1.036 M.

ALTITUD MÁXIMA: 2.224 M.

DISTANCIA TOTAL: 15 K. APRÓX.

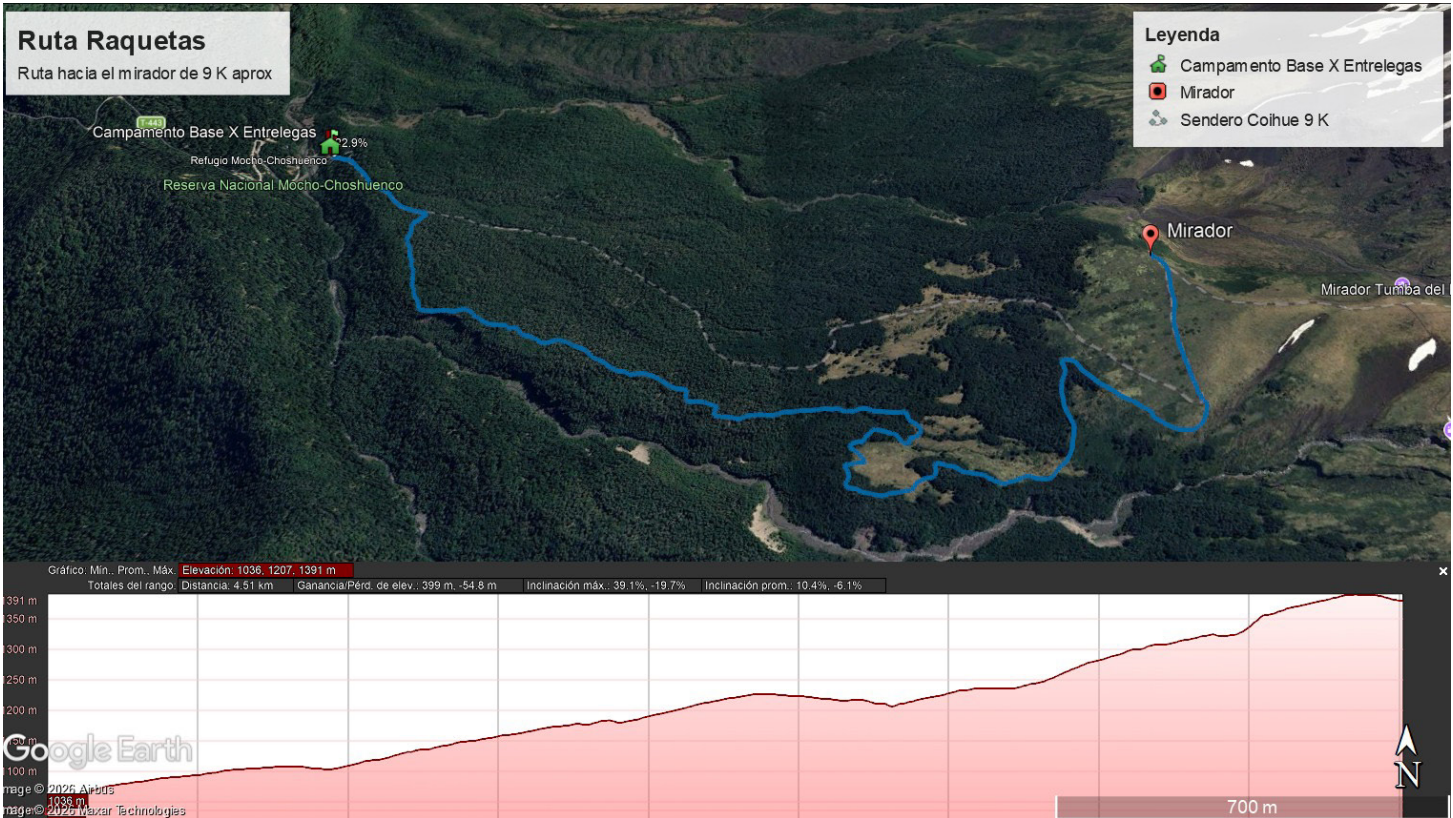
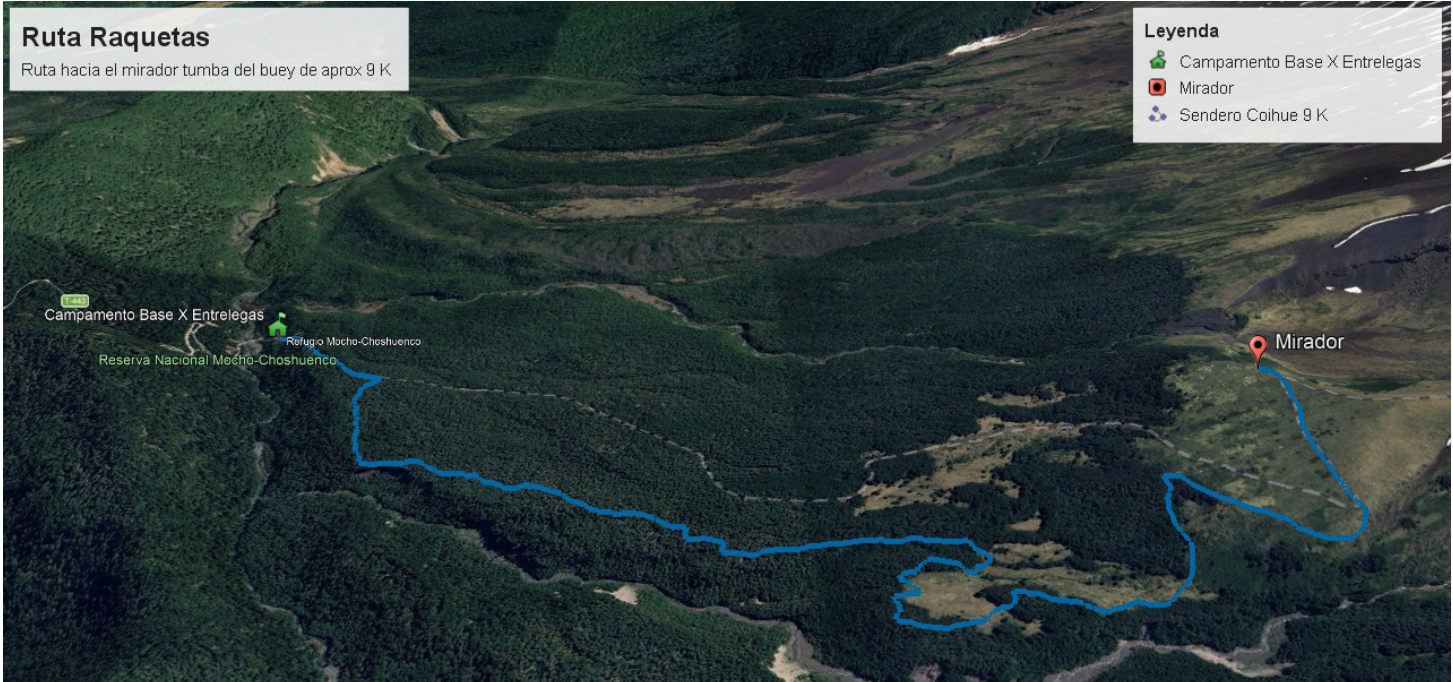


ALTITUD DE INICIO: 1.036 M.

ALTITUD DE TÉRMINO: 1.036 M.

ALTITUD MÁXIMA: 2.007 M.

DISTANCIA TOTAL: 12,4 K. APRÓX.



**ALTITUD DE INICIO: 1.036 M.**

**ALTITUD DE TÉRMINO: 1.036 M.**

**ALTITUD MÁXIMA: 1.391 M.**

**DISTANCIA TOTAL (IDA Y REGRESO): 9 K.**



**ENTRELENGAS**



[inscripciones@entrelengas.cl](mailto:inscripciones@entrelengas.cl)



[www.entrelengas.cl](http://www.entrelengas.cl)



[@entrelengas](#)